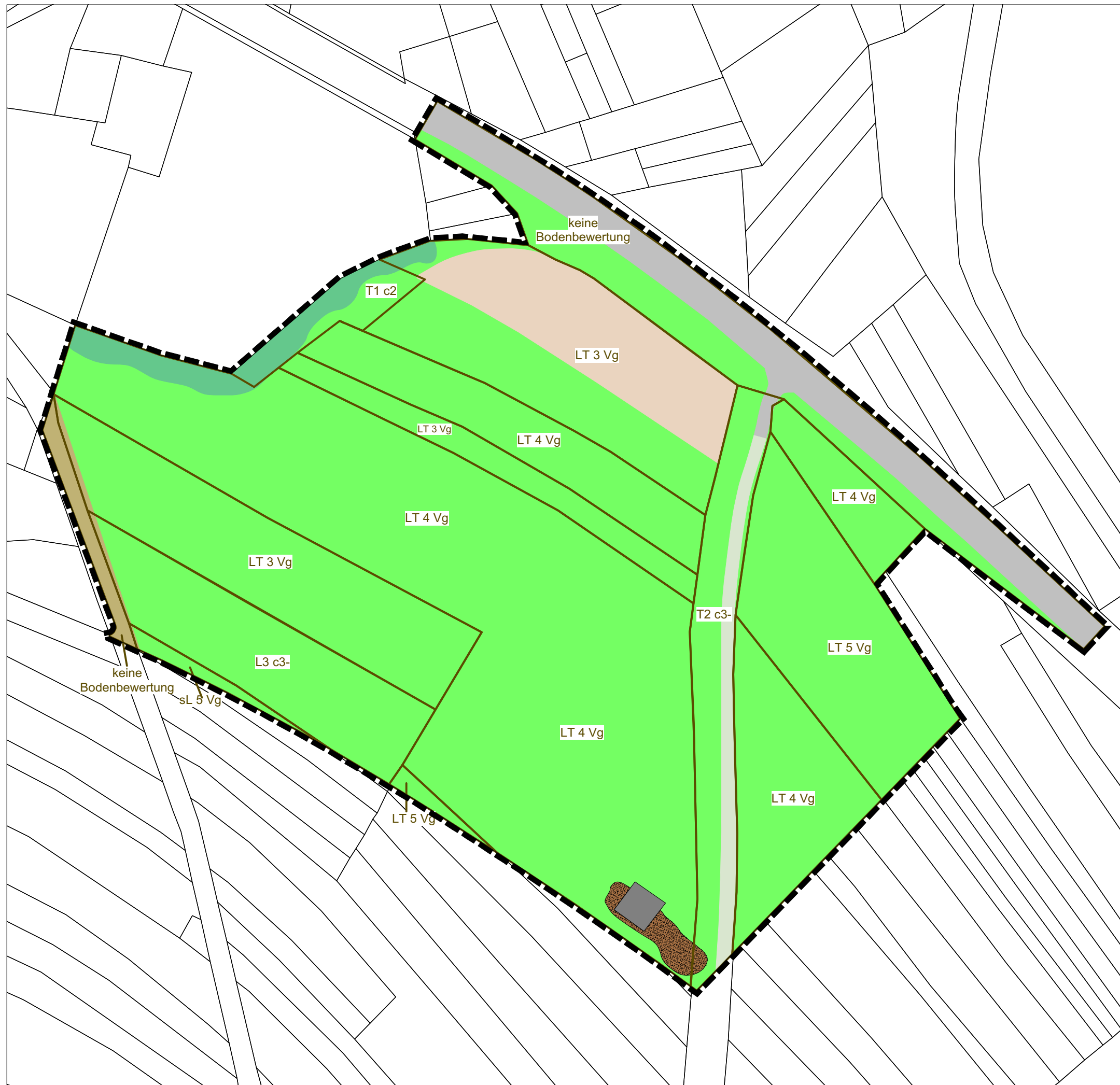












Bestandsplan B-Plan "Kleines Öschle"

Maßstab 1 : 1000



-  Grenze des räumlichen Geltungsbereichs des Bebauungsplans
-  Grasweg (60.25)
-  Unbefestigter Platz (60.24)
-  Geschotteter Weg (60.23)
-  Verkehrsflächen: Gehweg, Straße (60.21)
-  Bebaute Fläche (60.10)
-  Feldhecke (41.22)
-  Acker (37.11)
-  Artenreiche Fettwiese (33.41)
-  Boden mit gleicher Bodenbewertung

Auftraggeber:		Gemeinde Egesheim 	
Planersteller:			
FRITZ & GROSSMANN • UMWELTPLANUNG 72336 Balingen Wilhelm-Kraut-Straße 60 Tel: 07433 / 930363 Fax: 07433 / 930364 E-Mail: info@grossmann-umweltplanung.de			
Kreis:		Gemarkung:	
Tuttlingen		Egesheim	
"Kleines Öschle"			
Plan:			
Bestandsplan zum Umweltbericht			
Plan-Nr.:	1	Maßstab:	1 : 1000
Grundlage:	ALKIS	Datum:	
Datum:	25.11.2021	gefertigt:	Machts
Datum:		anerkannt:	